







Legende

-  Landesstraße
-  Straße
-  Weg
-  Wasser
-  Strand
-  Wiese
-  Wald
-  Friedhof
-  bebaut Fläche
-  öffentl. Einrichtung
-  Brücke
-  Parkplatz
-  Bushaltestelle
-  Freibad/Badestelle
-  DLRG
-  Hundestrand
-  Polizei
-  Klinik
-  Kindergarten
-  Kinderspielplatz
-  Sportplatz
-  Touristinformation
-  Kirche
-  Campingplatz
-  Bildungseinrichtung

Öffentliche Einrichtungen

-  Jugendtreff (Surendorf) B 2-3
-  Pfadfinderlager (Dänisch Nienhof) B 4
-  Sporthalle (Surendorf) D 5

Bildungseinrichtungen

-  Schule Surendorf D 4-5

